


Cascada de Cadarnoxo

Te sentirás en simbiosis con la naturaleza. Esta cascada es una de las más grandes de Galicia. Durante miles de años, el río perforó las rocas hasta formar la cascada, como vemos hoy en día. A lo largo de su caída, de más de 30 metros, el agua que golpea las rocas despertará tus sentidos. Gracias al respeto de los vecinos por su belleza este enclave se mantiene hoy en día casi virgen.



Áreas recreativas y parques



Área recreativa de Neixón

Un espacio simbólico y un referente en el paisaje patrimonial de Boiro. Se localiza en el lugar de Nine, en la península de Neixón. Se trata de una zona arbolada dotada con merenderos situada al pie de los Castros de Neixón.


Área recreativa de San Ramón de Bealo

El lugar en el que se rinde culto al patrón de las parturientas. Se trata de una zona boscosa habilitada con mesas y parrillas. Está situada al lado de la ermita de San Ramón de Bealo, patrón de las parturientas, en una zona de gran belleza natural. En este lugar, cada 31 de agosto, desde hace ya más de 250 años, se celebra una romería que rinde culto al santo.



Parque de A Cachada

El pulmón verde del núcleo urbano. En el parque de A Cachada, los árboles de especies autóctonas forman un pequeño bosque gallego que da cobijo y sombra al visitante. También le llamará la atención la Fuente de la Sirena, en los alrededores del parque, y la Fuente do Arco da Vella. En el mismo parque también encontrará un cruceiro de piedra. Huellas de nuestros antepasados que son siempre dignos de recordar y proteger.



OFICINA DE TURISMO DE BOIRO

Plaza de Galicia, s/n
Concello, planta baja
15930 Boiro (A Coruña)
Tlfn: 981842654
E-mail: info@boiroturismo.gal

HORARIO DE VERANO

De lunes a viernes: de 08:30 a 14:30h
y de 17:00 a 20:30h
Sábados y domingos: de 10:30 a
14:00h y de 17:00 a 20:00h.
(Domingos por la tarde cerrado).

HORARIO DE INVIERNO

De lunes a viernes: de 08:00 a 15:00h



BOIRO
T U R I S M O



Deputación
DA CORUÑA

Espacios naturales


El Boiro más natural



Introducción

El Concello de Boiro goza de una amplia variedad de espacios naturales en los que disfrutar al aire libre. Recorre estos espacios naturales y enamórate de los paisajes de los bosques, sendas marítimas y fluviales, áreas recreativas, parques, cascadas y miradores con unas vistas espectaculares a la Ría de Arousa. Descubre el Boiro más natural:

Estuario y área recreativa del río Coroño




Boiro se funde con el mar. Aquí, el río Coroño abraza al océano Atlántico en el final de su trayecto formando una pequeña ría rodeada de vegetación lacustre. Un varadero natural ideal para pequeñas embarcaciones. El espacio cuenta con un pinar que se puede recorrer por los senderos señalizados. Está habilitado con mesas y parrillas. Además, cuenta con un parque multiaventura, training box, rocódromo, Nido de libros y un circuito biosaludable. Un lugar ideal para pasar un día en familia disfrutando del conjunto formado por el río, el pinar y la playa de Barraña.

Paseos fluviales

Paseo fluvial y área recreativa "Muñños de Ponte Goiáns"

Un recorrido sencillo y lleno de belleza que sigue el curso del principal río del concello y que conecta el área recreativa del río Coroño con los Molinos de Ponte Goiáns, ayer lugar de trabajo, hoy lugar para disfrutar. Si cruzamos el puente del paseo fluvial llegamos al Espacio de los Molinos de Ponte Goiáns. Cuenta con dos molinos restaurados, mesas y un pequeño camino de ribera. Entre la vegetación de la zona destacan los alisos, los abedules blancos y los sauces. Lugar que da cobijo y alimento a diversas especies animales. Conoce una parte de la historia de Boiro, respirando la atmósfera del tiempo de las molindas. Siente como el paso del tiempo no borra las huellas de nuestros antepasados



Paseo fluvial del río Breiro

Una senda peatonal, de casi 1 km de longitud, que une el centro urbano con el paseo marítimo de Barraña. A lo largo de su recorrido encontrarás una variedad de más de 200 árboles de ribera -abedules, sauces, alisos,...- hasta seis tipos de plantas -algunas acuáticas- y una gran pradería de herbáceos. Cuenta con un área recreativa dotada de mesas y bancos en zona de sombra en los que poder retomar fuerzas al lado del molino del Vimieiro.



Paseos marítimos



Paseo marítimo de Barraña

La playa de Barraña, una ventana a la Ría de Arousa. El paseo cuenta con una amplia variedad de servicios entre los que destacan: campos de fútbol y vóley playa, carril-bici, un parque biosaludable, un área de entrenamiento y espacio de sobra para practicar running. Un paseo marítimo pensado para disfrutar de diferentes formas teniendo siempre al mar como testigo de excepción.

Paseo marítimo, complejo húmedo y sistema dunar de Carragueiros

Un agradable paseo al lado de la playa de Carragueiros que nos aporta otra perspectiva de la Ría de Arousa y que contiene en su área el Complejo Húmedo y Sistema Dunar de Carragueiros. Una vez allí, cuesta entender cómo pueden convivir tantas especies de aves, mamíferos o peces en una zona tan reducida, entre las que se encuentran la garza real, el somorgujo, anfibios como la salamandra y culebras. En este lugar reina una armonía difícil de imaginar. Preservar este lugar tal y como lo conocemos es tarea nuestra.



Paseo marítimo de Escarabote

Un sendero con encanto que recorre los acantilados y pequeñas calas y playas del pueblo pesquero de Escarabote, saliendo de la zona del puerto hasta llegar a la zona del Conchido: barcos fondeando en el puerto, casas pegadas al litoral, la piedra de la Aroña, la playa del Porto, la de la Gavoteira, las vistas a la Ría de Arousa.

Miradores

Mirador de Coto da Filloa

Un rascacielos de rocas y arbustos que vigila la Ría de Arousa. Hay picos más altos en el Barbanza que este mirador, pero éste comparte las magníficas vistas que otros parajes tienen de la ría. Muy cerca se encuentra la "Ruta das mámoas". Es posible que los antiguos habitantes de estas tierras ya utilizasen este mirador para vigilar el territorio, defender a sus familias y orientarse.



Mirador de la Magdalena

Una visión completa de la belleza de Boiro. Desde este hermoso mirador podrás gozar de unas emblemáticas vistas al estuario del río Coroño, al pueblo de Boiro y a la playa de Barraña. Muy cerca de este mirador se encuentra la iglesia parroquial de Santiago de Lampón y el pueblo pesquero de Escarabote.



Mirador del Castelo de Vitres

Un mirador lleno de historia con unas vistas inmejorables de la Ría de Arousa. El Castillo de Vitres, un asentamiento fortificado estratégicamente situado con un amplio control visual sobre toda la Ría de Arousa. Hoy en día todavía se pueden ver a ras de suelo restos pertenecientes a sus muros y estancias. Este mirador está conectado con el pueblo por la Calzada Romana de Vitres.

